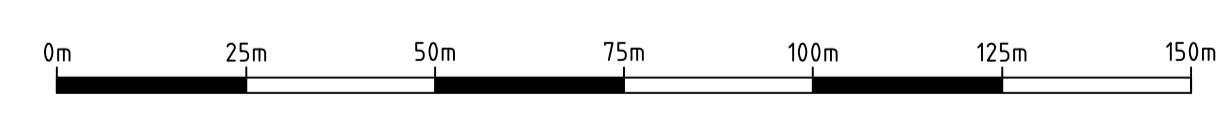
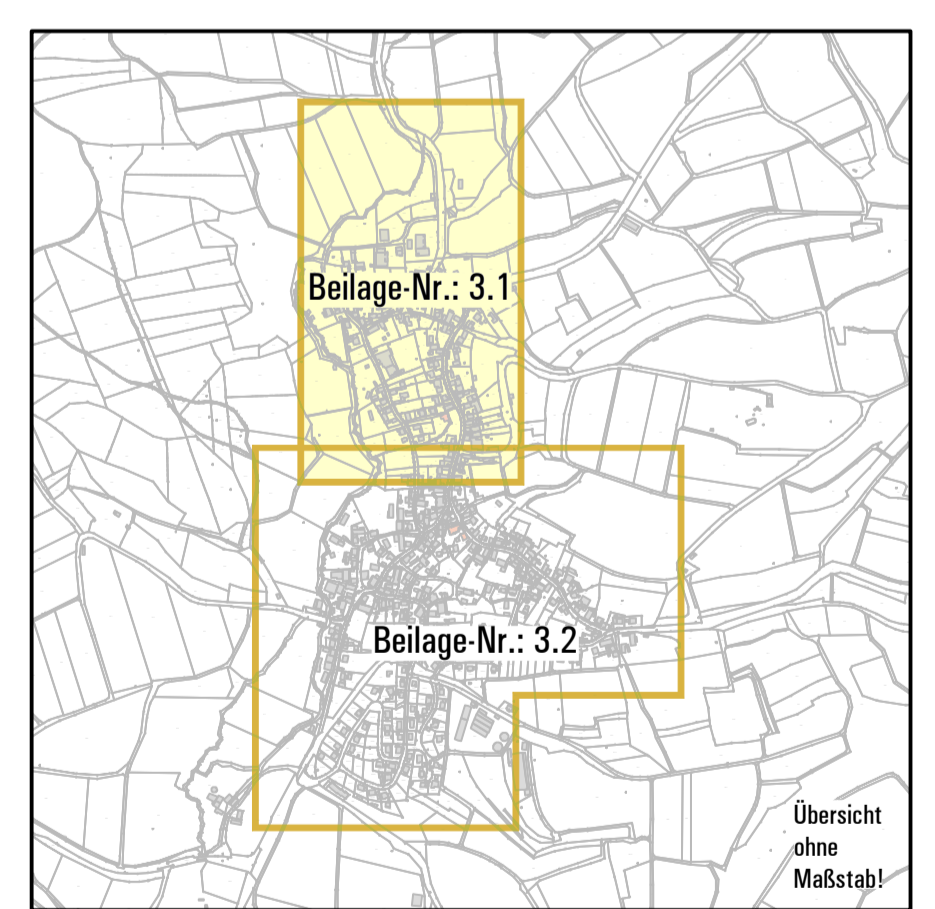
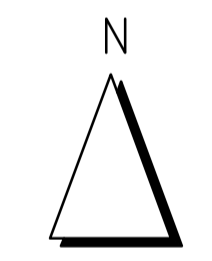


ZEICHENERKLÄRUNG

- Mischwasserkanal
- Schmutzwasserkanal
- Schachteinlauf
- Sinkkasten
- Einlauf
- Regenwasserkanal
- Regenwasserkanal außerhalb des Planungsumfanges
- verdeckter, nicht zugänglicher Schacht
- verschraubter Schacht
- Schachtnr. D=359.16 (B) S=359.99 (B) Schachthöhenangaben gemäß Bestandsunterlagen
- Schachtnr. D=359.16 (I) S=359.99 (I) Schachthöhenangaben interpoliert
- Schachtnr. D=359.16 (V) S=359.99 (V) Schachthöhenangaben gemäß Vermessung
- Schachtnr. D=359.16 (K) S=359.99 (K) Schachthöhenangaben gemäß TV-Inspektion
- Fremdwasserzufluss gemäß TV-Inspektion
 - strömend, viel
 - fließend, mittel
 - tropfend, gering

Bestand durch Vermessung vom Ing.-Büro Völker GmbH & Co. KG im Juli 2015, Mai 2023 und August 2023 bestimmt.

Wichtiger Hinweis zum Lage- und Höhenbezugssystem
 Als Lagebezugssystem wurde das UTM-Koordinatensystem (ETRS89/UTM) verwendet!
 Die im Plan enthaltenen Höhenangaben basieren auf dem Höhenbezugssystem DHHN2016 (NHN-Höhen, Höhenstatus 170)!



Vorentwurfsplan im Sinne der HOAI, kein Ausführungsplan!

Änderungen und Anlass		geänd. Nr.	gepr. Nr.	Datum	Unterschrift
Vorhaben: Abwasseranlagen des Marktes Heidenheim Erneuerung, Umbau und Instandsetzung der Kanalisation in Hechingen					
Maßstab: 1:1.000		Projekt-Nr.: 674/22/02		1. Vorentwurf	
Lageplan Bestand mit Fremdwasserzuflüssen - Teil 1		Beilage-Nr.: 3.1			
		Datum: 22.02.2024			
		entw. Feb. 2024 gez. Feb. 2024 gepr. Feb. 2024		i.A. Cramer	
Baufrägen: Markt Heidenheim Ringstraße 12 91719 Heidenheim		Datum:		Unterschrift:	

F:\Projekte\600-699\614_122\02_01\smz\Hechingen\20_VPL\08_Plane\674\22\02\VP_LB_3_LP_Bestand.dwg
 26. März 2024

weiterer Verlauf siehe Beilage-Nr.: 3.2