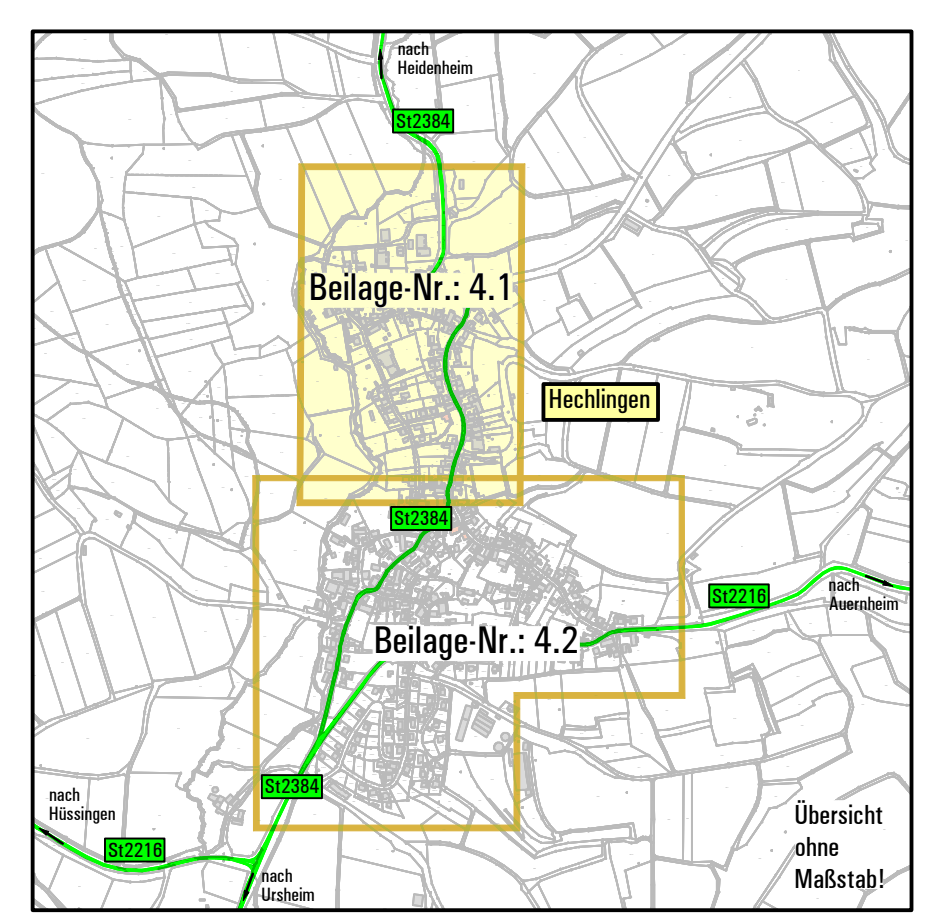
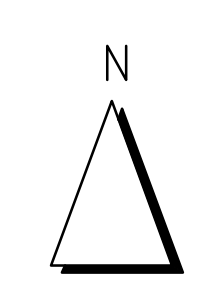


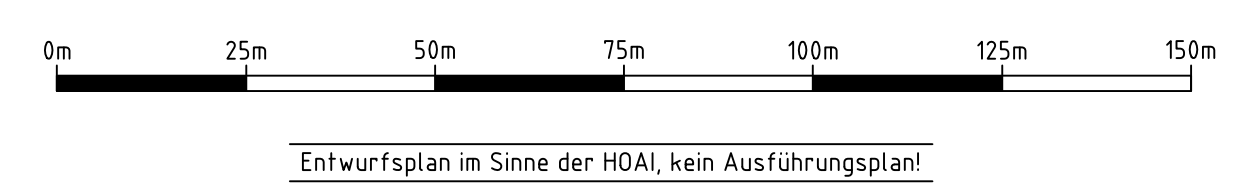
ZEICHENERKLÄRUNG

- | | | | |
|-----------------------|---------|---------|---|
| Bestand | Planung | Abbruch | |
| | | | Mischwasserkanal |
| | | | Regenwasserkanal |
| | | | Regenwasserkanal außerhalb des Planungsumfanges |
| | | | Schmutzwasserkanal |
| Kanalсанierung | | | |
| | | | Renovierung |
| | | | Reparatur |
| | | | in offener Bauweise |
| | | | am / im Schacht |
| | | | verdeckter, nicht zugänglicher Schacht |
| | | | verschraubter Schacht |

Wichtiger Hinweis zum Lage- und Höhenbezugssystem
 Als Lagebezugssystem wurde das UTM-Koordinatensystem (ETRS89/UTM) verwendet!
 Die im Plan enthaltenen Höhenangaben basieren auf dem Höhenbezugssystem DHHN2016 (NHN-Höhen, Höhenstatus 170)!



VORABZUG



Entwurfsplan im Sinne der HOAI, kein Ausführungsplan!

Nr.		Änderungen und Anlass		geänd. Nr.	Datum	Unterschrift	
Vorhaben:		Abwasseranlagen des Marktes Heidenheim Erneuerung, Umbau und Instandsetzung der Kanalisation in Hechlingen				Projekt-Nr.: 674/22/02 1. Entwurf	
Maßstab:		Sanierungslageplan (Teil 1)				Beilage-Nr.: 4.1	
Bauträger:		Marktplatz 12 91719 Heidenheim		Datum:		entw. Jun. 2024 gez. Jun. 2024 gepr. Jun. 2024	
VÖLKER		Ingenieurbüro Völker GmbH & Co. KG An der Gehlhalde 17 91781 Weißenburg i. Bay.		Datum:		entw. Jun. 2024 gez. Jun. 2024 gepr. Jun. 2024	
Zur Kenntnis gegeben, Urheberrechte sowie Nutzung aus dem Urheberrecht bleiben dem Planverfasser vorbehalten.							